
















M 1:50000






110kV ELEKTROS PERDAVIMO LINIJOS TRASA






 Esamos Kretingos rajono ribos
 Esamos Kretingos miesto ribos
 Kultūros paveldo objektas
 Kultūros vertybės teritorija
 Kultūros vertybės apsaugos zona
 Esami dviračių takai
 Planuojami nauji dviračių takai
 Planuojami dviračių takai pagal nac. specialųjį dviračių planą




- Magistral. dujotiekis su griežto režimo aps. zona (25 m.)
-  Magistral. naftotiekis su griežto režimo aps. zona (25 m)
- Magistral. dujot. ir naftot. aps. zona pagal civil. saugą (350 m)

- · — Esama 330 kV elektros linija
- · — Esama 110 kV elektros linija
- · — Esama 35 kV elektros linija

	Esama 110 kV elektros pastotė
	Planuojama 110 kV elektros pastotė
	Esama 35 kV elektros pastotė
	Esamos vėjo elektrinės

-  Esamos užtvankos
-  Planuojamos hidroelektrinės
-  Esami ir planuojami ryšio bokštai
-  Esami naftos išgavimo plotai
-  Perspektyvinis naftos išgavimo plotas

-  Esamos naftos išgavimo vietos
-  Planuojamos naftos išgavimo vietos
-  Stovyklavietės, kempingai
-  Viešųjų paplūdimių vietos
-  Rekreatinės sodybos (kaimo turizmo, svečių namai, pirtys ir kt.)

 Piliakalniai
 Mitologiniai akmenys
 Kapinynai

Suderinta
 AB LESTO
 Kretings tinklo eksploatavimas
 2019 m. 06 mėn.

Suderinta
 AB LESTO
 Kretings tinklo eksploatavimas
 2019 m. 06 mėn.

Suderinta
 AB LESTO
 Kretings tinklo eksploatavimas
 2019 m. 06 mėn.

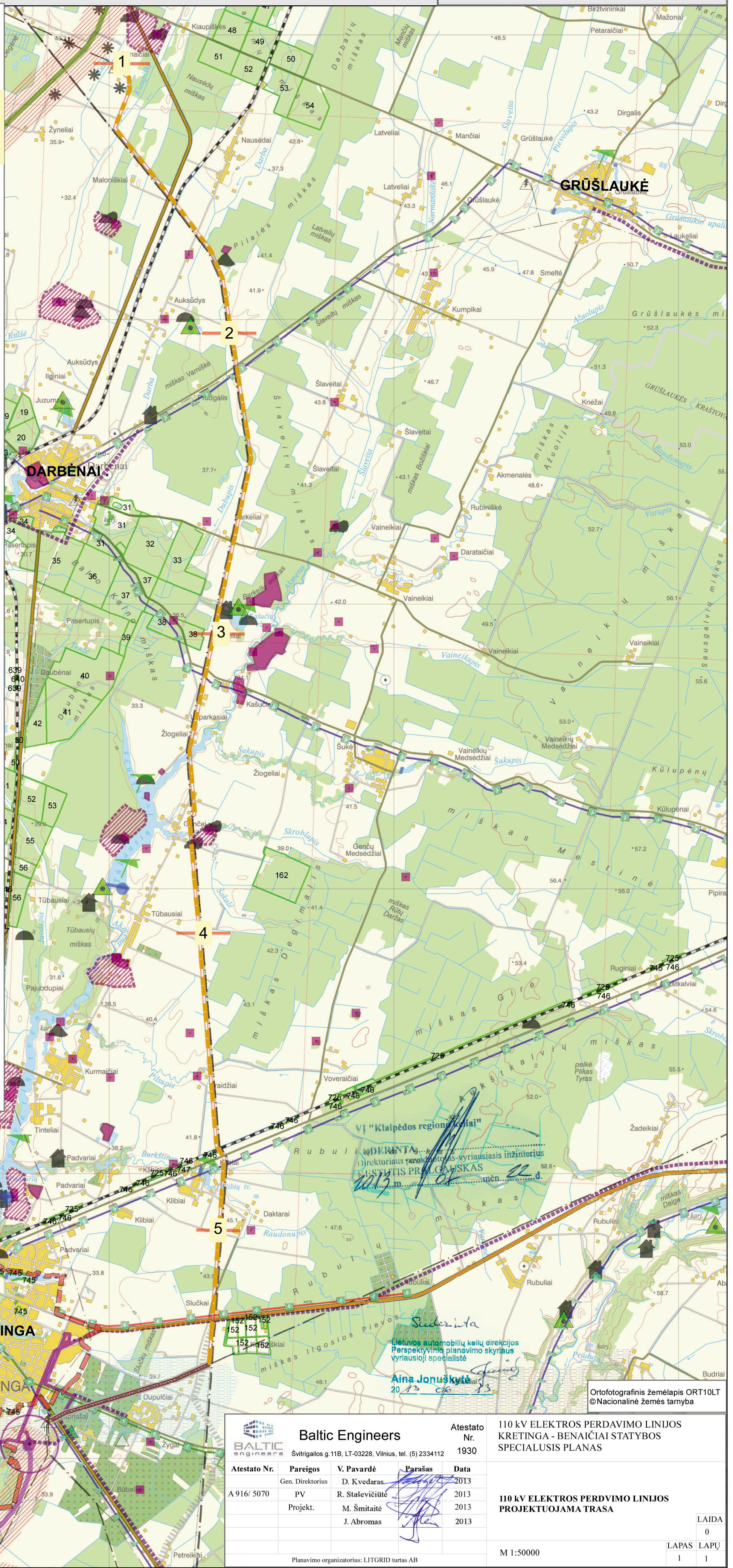
Valstybinės reikšmės miškų plotai ir kv. nr.

Map fragment showing the area around Prysmančiai and Gestautai. The map includes a road network, a river, and various land use areas. The labels 'Prysmančiai' and 'Gestautai' are visible.

Kibelščiai

Letūkai

23







Ortofotografinis žemėlapis ORT10LT
© Nacionalinė žemės tarnyba


Baltic Engineers
Atestavimas Nr. 1930
 Švitrigailos g.11B, LT-03228, Vilnius, tel. (5) 2334112

Atestat
Nr.
1930

110 kV ELEKTROS PERDAVIMO LINIJOS KRETINGA - BENAIČIAI STATYBOS SPECIALUSIS PLANAS

Atestato Nr.	Pareigos	V. Pavardē	Parašas	Data
A 916/ 5070	Gen. Direktoriuss	D. Kvedaras		2013
	PV	R. Staševičiūte		2013
	Projekt.	M. Šmitaitē		2013
		J. Abromas		2013

110 kV ELEKTROS PERDVIMO LINIJOS PROJEKTUOJAMA TRASA

M 1:50000

	LAPAS	LAPU
LADA	0	0
LAIDA	0	0

Planavimo organizatorius: LITGRID turtas AB